



T.C.  
KAHRAMANMARAŞ VALİLİĞİ  
Çevre ve Şehircilik İl Müdürlüğü

Sayı : 99633564-303.04-E.12643  
Konu : Afete Maruz Bölge

## ONİKİŞUBAT BELEDİYE BAŞKANLIĞINA

İlgi : Kahramanmaraş İl Afet ve Acil Durum Müdürlüğünün 22.05.2019 tarih ve E.74774 sayılı yazısı.

İlgi yazıda; 7269 Sayılı Kanun ve Türkiye Afet Müdahale Planı (TAMP) çerçevesinde, ekli sabaun sanımı, içerisinde bulunan konutları, jeolojik olarak risk durumunu ve diğer bilgileri içeren Jeolojik Ertü Raporlarının gönderildiği belirtilerek, söz konusulan alanlarla ilgili "Afete Maruz Bölge" kararı ilanlanımı ve gerekli işlemlerin yapılması istenmiştir.

26.08.2013 tarih ve 20135703 sayılı Bakanlar Kurulu Kararı ile yayımlanan Afet ve Acil Durum Müdahale Hizmetleri Yönetmeliği ve Türkiye Afet Müdahale Planı (TAMP) çerçevesinde Enkaz Kaldırma Hizmeti Grubu ana görevi olarak Çevre ve Şehircilik Bakanlığınca belirlenmiştir. TAMP kapsamında "Yıkılması gereken hasarlı binaların yıkılması, yıkılması ve enkazın kaldırılması sağlanmak" görevi Enkaz Kaldırma Hizmeti Grubu ana görevi ortığı olan

Bilindiği üzere, 7269-1051 Sayılı Yasanın 2'nci ve 14'ncü maddelerine göre alınan Cumhurbaşkanlığı Kararının aynı kanunun 14'ncü maddesine göre mahallinde ilan edilmek ve işlen yapmak üzere ilgililere iletilmesi gerekmektedir.

İlgili kanunun 14'ncü maddesinde; "İkinci madde gereğince tespit ve ilan olunan afet bölgelerine dahil şehir, kasaba ve köylerde bina ve mesken yapımı, ten kurullarınca tehlikeli görülen ve sınırları krokiyle tespit olunan yerler, inar ve iskan Bakanlığınca yapı ve inarlet için yasaklanmıştır afet bölgeleri sayılır ve durum, belediyesi olan yerlerde belediyesince, köylerde ise ihtiyar meclislerince hemen ilan edilir.


Belediyesi olan yerlerde belediyeler, olmayan yerlerde ihtiyar meclisleri bu yasaklanmıştır afet bölgesi bükümü uygulanmakla görevlidir. Halihaia hareket edildiği takdirde, mevcut ve yapılmakta olan binalar, yıkım parası yıkım matzemesinden karşılanmak, yememesi halinde kalan kısmı afetler fonundan tamamlanmak üzere vali ve kaymakamların emri ile yıkılır;" hükmü ile "Afete Maruz Bölge" kararını uygulanma görevi ilgili belediyelere verilmiştir.

Bu kapsamda; İhtiyar, Onkışubat İlçesi, İsmaili ve Demirek Mahalleleri, Köyüğü Mevkiğinde ekli Jeolojik Ertü Raporlarında bilgileri ve sınırları gösterilen Afete Maruz Bölge için alınan Cumhurbaşkanlığı Kararı yazının ekinde gönderilmektedir olup, 7269-1051 Sayılı Yasanın Afet Bölgelerinde yapılacak teknik işler başlıklı 13. maddesinde belirtilen esaslar dahilinde yasanın 14. maddesine göre "Afete Maruz Bölge" kararı ilanlanımı yapılmamış, afete maruz sahada yerinde

Not: Bu yazı ile ilgili olarak İlçe Başkanlığına yazılan cevaplar ekte sunulmuştur.

İktisat Mahallesi Prof. Dr. Necmettin Erbakan Bulvarı  
Çağdaş Onkışubat KAHRAMANMARAŞ  
Telefon : (0341) 223 53 69 Faks : (0341) 214 28 93

İlçe İhtiyar Meclisi Başkanlığı  
Mühürü  
Telefon No:(0341) 223 53 69-508



Tarih ve Sayısı : 04.07.2019 - 4450




T.C.  
KAHRAMANMARAŞ VALİLİĞİ  
Çevre ve Şehircilik İl Müdürlüğü

Sayı : 99633564-303.04-E.12643  
Konu : Afet Maruz Bölge

17.06.2019

Yapılan inceleme ile tespit yapılan İsmaili Mahallesinde halen ikamet edilen ve yıkılmadığı tespit edilen 3 adet yapı ile, Demirek Mahallesinde 2 konutun yıkıldığı, yıkılmayan 5 adet yapının yıkılmasının sağlanması, bilafena hareket edilmediği takdirde, mevcut ve yapılacak olan binalar, yıkım parası yıkım malzemesinden karşılanarak, yehmesesi halinde kalan kısmı afetler formundan tamamlanarak üzere o yerin en büyük mülki amirinin emri ile yıkılması ve sonucundan Müdürlüğümüze bilgi verilmesi hususunda;

Gereğini arz ederim.

  
Osman ARSLAN


Çevre ve Şehircilik İl Müdürlüğü

EK :

1 - Cıvılvırbaşkanı Kararı (2 syf.)

2 - Jeolojik Eritir Raporu (İsmaili Mahalles) 5 syf.)

3 - Jeolojik Eritir Raporu (Demirek Mahalles) (5 syf.)

  
Gamze ARSLAN  
Asli le Ayırdı  
T.C. K. 2019  
Güvenli Elektronik İmza

Not: 5070 sayılı Elektronik İmza Kanunu gereği bu belge elektronik imza ile imzalanmıştır.

İstatistik Mahalles) Prof. Dr. Necmettin Erbakan Bulvarı  
Cadde:1 No:36-A Çukürşaba/KAHRAMANMARAŞ  
Telefon : (0344) 223 53 69 Faks : (0344) 214 28 93

Bilgi için:Ahmet DEMİR  
Mühendis  
Telefon No:(344) 223 53 69-308



T.C. CUMHURBAŞKANLIĞI

**Karar Sayısı: 114**

Ekli listedeki yerleşim yerlerinin, karşılarında tarih ve sayıları belirtilen Bakanlar Kurulu kararlarının kapsamından çıkarılmasına ve aynı listede tarihleri yazılı jeolojik etüt raporları ile eki pafta/haritalarda sınırları gösterilen alanların afete maruz bölge olarak ilan edilmesine, 7269 sayılı Kanununun 2 nci ve 14 üncü maddeleri gereğince karar verilmiştir.

15 Mayıs 2019

  
Recep Tayyip ERDOĞAN  
Cumhurbaşkanı



TC  
KAHRAMANMARAŞ VALİLİĞİ  
İl Afet ve Acil Durum Müdürlüğü

**JEOLJİK ETÜT RAPORU**

İLİ	:Kahramanmaraş	AFETİN TÜRÜ	:Heyelan
İLÇESİ	:Onikişubat	AFETİN TARİHİ	:23.09.2005
MAHALLESİ	:İsmailli	ETÜT TARİHİ	:30.07.2018
MEVKİİ	:Köyiçi	RAPOR TARİHİ	:01.08.2018
GENEL HANE	: -	MAHALLE HANE	: 120
GENEL NÜFUS	: 407.956	MAHALLE NÜFUS	: 566

**1. AMAC VE KAPSAM:**

Kahramanmaraş İli, Onikişubat İlçesi, İsmailli Mahallesi, Köyiçi Mevkiinde (Eski Merkez İlçe, İsmailli Köyü); Mülga Afet İşleri Genel Müdürlüğü personellerince heyelan afeti nedeniyle yapılan inceleme sonucunda, 23.09.2005 tarihli jeolojik etüt raporu düzenlenmiştir. Söz konusu rapora istinaden, rapor eki krokide sınırları verilen alan 09.02.2006 tarih ve 2006/10074 sayılı Bakanlar Kurulu Kararı ile "Afete Maruz Bölge" ilan edilmiştir.

30.07.2018 günü yapılan inceleme ile 23.09.2005 tarihli rapor eki krokide sınırları verilen ve 09.02.2006 tarih ve 2006/10074 sayılı Bakanlar Kurulu Kararı ile "Afete Maruz Bölge" ilan edilen alanın kroki halinde çizilmiş sınırları, gps(corse) ile sayısal hale getirilmiştir.

**2. İNCELENEN YERİN TANITILMASI:**

İsmailli Mahallesi, Kahramanmaraş İli Onikişubat İlçesi sınırları içerisinde yer almaktadır. Önceden köy statüsünde olan Mahalle, 30 Mart 2014 Yılında Kahramanmaraş Büyükşehir Belediyesinin kurulmasından sonra mahalle olmuştur. Mahalle, İl merkezine 26 km mesafede, Kahramanmaraş-Andırın karayolu üzerinde yer almaktadır. Mahalle merkezinde rakım 450 m civarındadır. Bölgede Akdeniz iklimi görülmekte olup yazlar sıcak, kışlar ılık geçmektedir. Kış aylarında kar yağışı ve don olayı nadir görülmektedir. Ekonomi bağ-bahçe tarımı ve hayvancılığa dayanmaktadır.

TC İD A.İsmail

2020

İsmaili Mahallesinde Müliga Afet İşleri Genel Müdürlüğü tarafından 17.08.2005 günü yapılan inceleme neticesinde 3 konutun heyelan afetine maruz olduğu tespit edilerek, 23.09.2005 tarihli rapor hazırlanmıştır. Raporunda heyelan olayının 3 konutu etkilediği, olayın bu halıyla genel hayata etkisiz olduğu, afetzedelerin kendi imkanlarıyla başka bir alana nakletmeleri gerektiği belirtilmiş, rapor eki haritada alanın "Afete Maruz Bölge" ilan edilmesinin uygun olacağı, Mahallenin kontrol ettikleri kapsamında izlenmesi gerektiği ifade edilmiştir. Söz konusu rapora istinaden belirlen alan 09.02.2006 tarih ve 2006/10074 sayılı Bakanlar Kurulu Kararı ile Afete Maruz Bölge ilan edilmiştir.

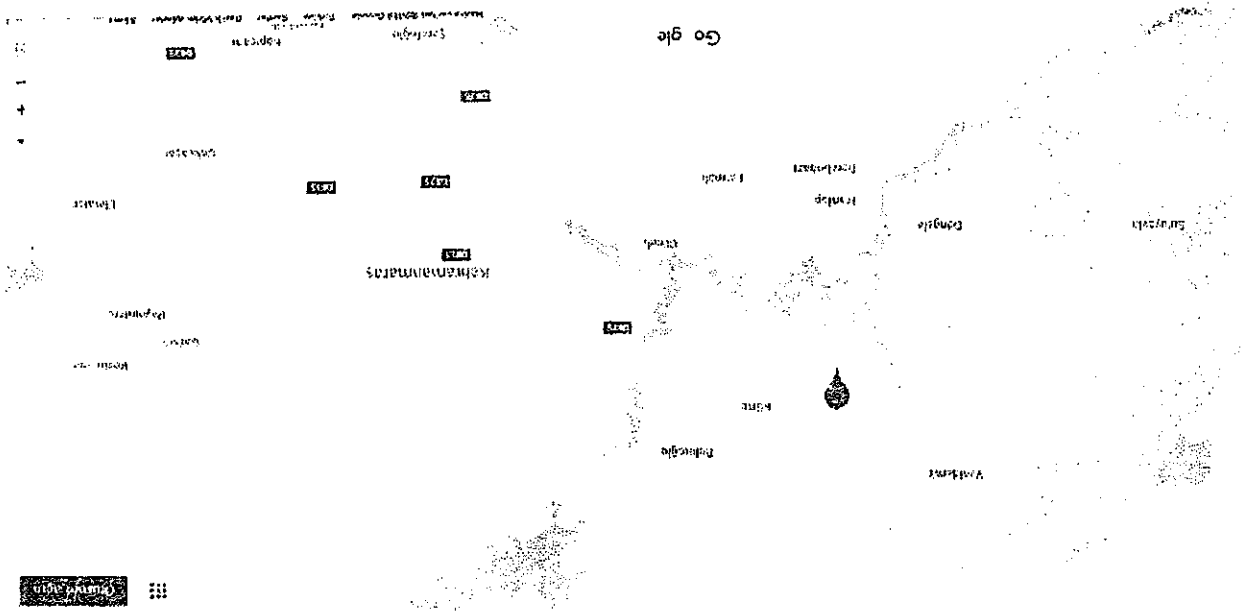
#### 4. AFET DURUMU:

Mahallede sonraki inceleme yine Müliga Afet İşleri Genel Müdürlüğü tarafından 17.08.2005 günü heyelan afet nedeniyle önceki inceleme ile aynı bölgede yapılmıştır. Yapılan inceleme sonucunda 23.09.2005 tarihli rapor hazırlanmıştır. Raporunda heyelan olayının 3 konutu etkilediği, olayın bu halıyla genel hayata etkisiz olduğu, afetzedelerin kendi imkanlarıyla konutlarını başka bir alana nakletmeleri gerektiği belirtilmiş, rapor eki haritada alanın "Afete Maruz Bölge" ilan edilmiştir. Söz konusu rapora istinaden belirlen alan 09.02.2006 tarih ve 2006/10074 sayılı Bakanlar Kurulu Kararı ile Afete Maruz Bölge ilan edilmiştir.

İsmaili Mahallesinde Müliga Afet İşleri Genel Müdürlüğü personellerince 14.04.2005 günü heyelan afetli nedeniyle yapılan eğitim sonucunda 27.04.2005 tarihli rapor hazırlanmıştır. Raporunda Osman SARI isimli şahsın batısında yer alan tepedeki, yüzey suları ile uygun hale gelen yamaç molozu tabakasında yüzeysel akımlar ve yarıkların bulunduğu ancak konutlara bir etkisinin olmadığı bu nedenle Bakanlığınca yapılacak bir işlem bulunmadığı belirtilmiştir.

#### 3. ÖNCEKİ ÇALIŞMALAR:

Harita 1 : Kahramanmaraş Onkışubat İlçesi İsmaili Mahallesi yerbuldur haritası.




3

- Müliga Afet İşleri Genel Müdürlüğü tarafından hazırlanan 23.09.2005 günlü raporda heyelan arafine maruz olduğu belirtilen, rapor eki krokide sınırları verilen ve 09.02.2006 tarih ve 2006/10074 sayılı "Afete Maruz Bölge" kararı bulunan alanın kroki halindeki sınırları sayısal hale getirilmiştir.
  - 23.09.2005 günlü raporda sınırları belirtilen "Afete Maruz Bölge" içerisindeki 3 konut hâlen ayakta ve kullanılmaktadır.
- Valiliğimizce (II Afet ve Acil Durum Müdürlüğü) İsmaili Mahallesinde 30.07.2018 günü yapılan incelemede;

#### 5. SONUÇ VE ÖNERİLER:

09.02.2006 tarih ve 2006/10074 sayılı Bakanlar Kurulu Kararıyla Afete Maruz Bölge ilan edilen alandaki konutların Google Earth görüntüsü



SARI

- Afet Bölgesi içerisindeki konutlar ve sahipleri: 1) Osman SARI, 2) Hacı SARI, 3) Şaban SARI
- Önündeki numaralar haritadaki numaralardır.)
- Edilmiştir. Afet Bölgesi içerisindeki konutların güncel durumu aşağıdaki gibidir. (Sahis isimlerinin ayakta ve kullanılıyor olduğu, afet bölgesi içerisinde sonradan yapılan konut bulunmadığı tespit edilmiştir. 30.07.2018 günü itibarıyla afete maruz bölge içerisindeki konutların 3'ünde ayakta ve kullanılıyor olduğu, afet bölgesi içerisinde sonradan yapılan konut bulunmadığı tespit edilmiştir.)
- İsmaili Mahallesinde 30.07.2018 günü, afete maruz bölgelerin sayısallaştırılması çalışması kapsamında yapılan inceleme ile 23.09.2005 tarihli raporda belirtilen ve 09.02.2006 tarih ve 2006/10074 sayılı Bakanlar Kurulu Kararı ile Afete Maruz Bölge ilan edilen alan sayısal hale getirilmiştir.

- 1- Afete Maruz Bölge Haritası
- 2- 23.09.2005 Tarihli Rapor
- 3- 09.02.2006 tarih ve 2006/10074 Sayılı Bakanlar Kurulu Kararnamesi

EKLER:

T.C. KAHRAMANMARAŞ VALİLİĞİ İL AFET ve ACIL DURUM MÜDÜRLÜĞÜ			
İNCELEME ve TASVİP	Aysun ESKALEN Planlama ve Zarar Azaltma Şube Müdürü	02/08/2018	İMZA
ADI SOYADI - ÜNVANI		TARİH	İMZA
TASDİK OLUNUR 02/08/2018 Zafer ÖZCAN İl Afet ve Acil Durum Müdürü			

Jeoloji Mühendisi

Taylan ÖZTÜRK



Harita Mühendisi

Salim GÜNEY



Jeoloji Mühendisi

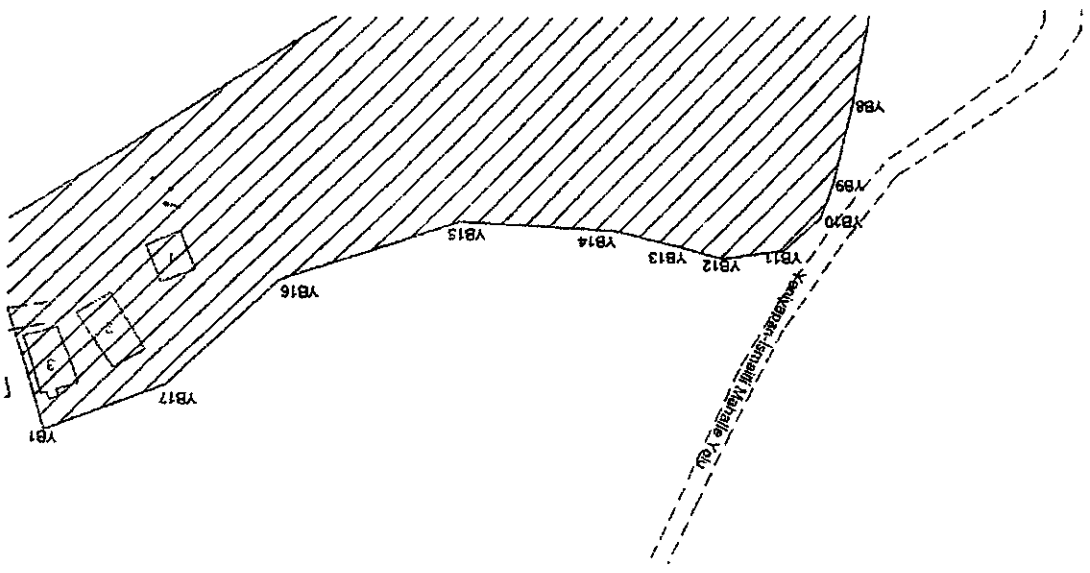
Ahmet SEZEN



- Heyelan afeti nedeniyle "Afete Maruz Bölge" ilan edilen alanda heyelan tehlikesi devam etmektedir.
- İlimiz, Onikişubat İlçesi(Eski Merkez İlçe) İsmaili Mahallesi(Eski İsmaili Köyü) Köyü Mevkiinde, 29.04.2005 günlü jeolojik etüt raporuna istinaden, 09.02.2006 tarih ve 2006/10074 sayılı Bakanlar Kurulu Kararı ile "Afete Maruz Bölge" ilan edilen alanın belirlenen kararname kapsamından çıkarılarak, rapor eki haritada sınırları belirlenen alan için yeniden "Afete Maruz Bölge" kararı alınması gerekmektedir.

İSMİLLİ MAHALLESİ AFETE MARUZ BÖLGE HARİTASI

İLİ : K.MARAS  
İLÇESİ : ONIKIŞUBAT  
MAHALLESİ : İSMİLLİ  
MEVKİİ : KÖYÜÇÜ  
PAFTA : M37-C-14-C-2



AMB SINIR KOORDİNATLARI

TRF-3 DERECE

Noktano	Y	X
YB1	561267.870	4164959.888
YB2	561285.142	4164906.718
YB3	561083.054	4164776.072
YB4	561066.286	4164786.728
YB5	561054.427	4164800.972
YB6	561039.055	4164812.705
YB7	561039.629	4164836.634
YB8	561046.588	4164870.648
YB9	561052.140	4164892.137
YB10	561055.734	4164901.108
YB11	561066.130	4164910.092
YB12	561082.806	4164912.139
YB13	561093.699	4164908.985
YB14	561112.637	4164904.317
YB15	561155.915	4164901.616