



TC
KAHRAMANMARAŞ VALİLİĞİ
İl Afet ve Acil Durum Müdürlüğü

JEOLJİK ETÜT RAPORU

İLİ	:Kahramanmaraş	AFETİN TÜRÜ	:Heyelan
İLÇESİ	:Onikişubat	AFETİN TARİHİ	:18.10.1996
MAHALLESİ	:Dereboğazı	ETÜT TARİHİ	:21.09.2018
MEVKİİ	:Yenioba	RAPOR TARİHİ	:23.10.2018
GENEL HANE	: -	MAHALLE HANE	: -
GENEL NÜFUS	: 407.956	MAHALLE NÜFUS	: 1822

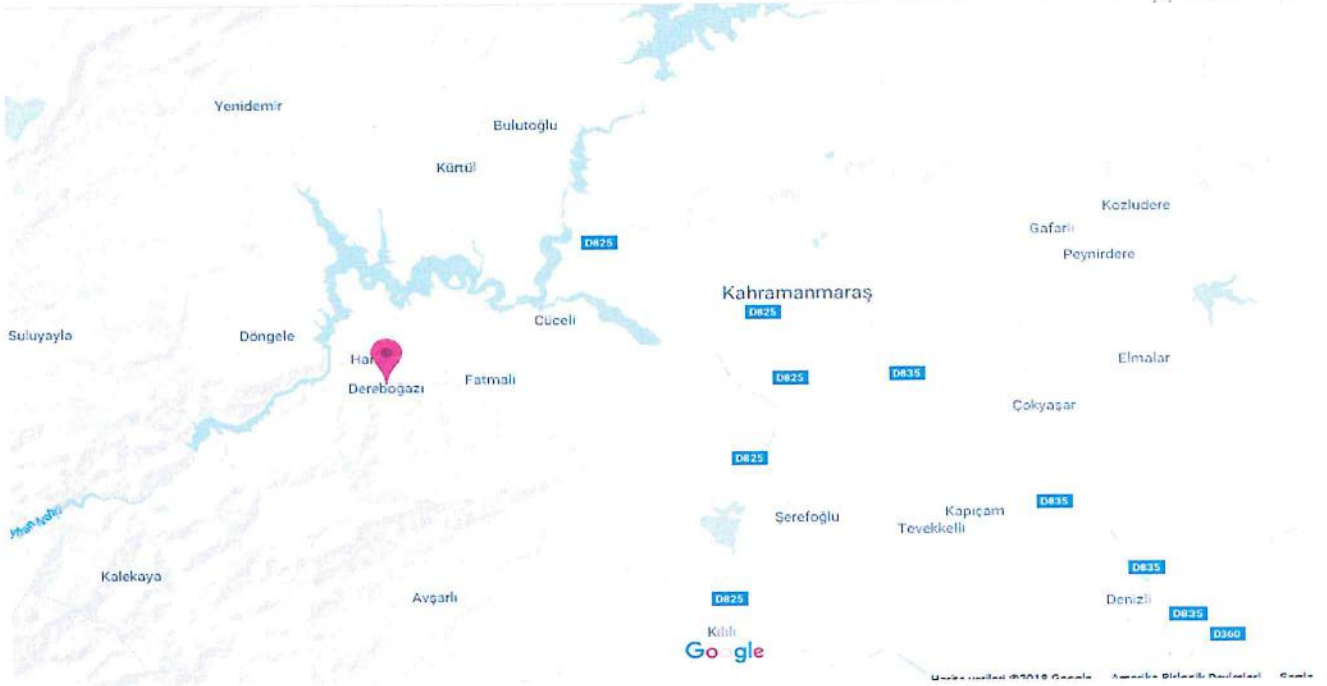
1. AMAÇ VE KAPSAM:

Kahramanmaraş İli, Onikişubat İlçesi, Dereboğazı Mahallesi, Yenioba Mevkiinde (Eski Merkez İlçe, Dereboğazı Köyü, Yenioba Mahallesi); Mülga Afet İşleri Genel Müdürlüğü personellerince heyelan afeti nedeniyle yapılan inceleme sonucunda, 18.10.1996 tarihli jeolojik etüt raporu düzenlenmiştir. Söz konusu rapora istinaden, rapor eki krokide sınırları verilen alan 20.08.1997 tarih ve 97/9895 sayılı Bakanlar Kurulu Kararı ile "Afete Maruz Bölge" ilan edilmiştir.

21.09.2018 günü yapılan inceleme ile 18.10.1996 tarihli rapor eki krokide sınırları verilen ve 20.08.1997 tarih ve 97/9895 sayılı Bakanlar Kurulu Kararı ile "Afete Maruz Bölge" ilan edilen alanın kroki halinde çizilmiş sınırları, gps(corse) ile sayısal hale getirilmiştir.

2. İNCELENEN YERİN TANITILMASI:

Dereboğazı Mahallesi, Kahramanmaraş İli Onikişubat İlçesi sınırları içerisinde yer almaktadır. Önceden köy statüsünde olan Mahalle, 30 Mart 2014 Yılında Kahramanmaraş Büyükşehir Belediyesinin kurulmasından sonra mahalle olmuştur. Mahalle, İl merkezine 31 km mesafede, güneybatı yönünde yer almaktadır. Mahalle merkezinde rakım 700 m civarındadır. Bölgede Akdeniz iklimi görülmekte olup yazlar sıcak, kışlar ılık geçmektedir. Kış aylarında kar yağışı ve don olayı nadiren görülmektedir. Ekonomi bağ-bahçe tarımı, hayvancılık ve küçük işletmelere dayanmaktadır.



Harita 1: Kahramanmaraş Onikişubat İlçesi Dereboğazi Mahallesi yerbulduru haritası.

3. ÖNCEKİ ÇALIŞMALAR:

Dereboğazi Mahallesinde Mülga Afet İşleri Afet İşleri Genel Müdürlüğü personellerince ilk inceleme 12.09.1969 günü heyelan afeti nedeniyle yapılmıştır. Etüt sonucunda 23.09.1969 tarihli rapor hazırlanmıştır. Raporda 24 konut ve bir imam lojmanın heyelandan etkilenme riskinin bulunduğu, afet bölgesi içerisindeki konutlar için nakil yeri olarak Kürtoğlu Mevkiinin seçildiği belirtilmektedir.

Mahallede ikinci inceleme 12.09.1983 günü yapılmıştır. İnceleme neticesinde 16.09.1983 tarihli tarama etüt raporu hazırlanmıştır. Raporda 1969 yılında belirlenen heyelanın aktivitesini kaybettiği bu nedenle hak sahipliği çalışmalarının iptal edilerek, genel hayata etkisizlik oluru alınması gerektiği, hak sahiplerinin yeni yerleşim yeri ile ilgili alınan 16. Madde olurunun iptalinin uygun olacağı ve mahallenin kontrol etütleri programına alınması belirtilmektedir.

Mahallede üçüncü inceleme heyelan afeti nedeniyle 22.07.1995 günü yapılmıştır. İnceleme sonucunda 03.08.1995 tarihli jeolojik etüt raporu hazırlanmıştır. Raporda Mahallenin kontrol etütleri programında kalmasının uygun bulunduğu ifade edilmiştir.

Mahallede son inceleme 19.09.1996 günü Yenioba Mevkiinde yapılmıştır. İnceleme neticesinde 18.10.1996 tarihli jeolojik etüt raporu hazırlanmıştır. Raporda 6 konutun heyelan afeti nedeniyle risk altında bulunduğu ve güvenli bir alana nakillerinin gerektiği belirtilerek, afet olayının genel hayatı etkileyici nitelikte olmaması nedeniyle afetzedelerin kendi imkânlarıyla konutlarını nakletmeleri gerektiği ifade edilmiştir. 18.10.1996 tarihli rapora istinaden 13.02.1997 tarih ve 1719 sayılı Genel Hayata Etkisizlik Oluru alınmış, 20.08.1997 tarih ve 97/9895 sayılı Bakanlar Kurulu Kararı ile söz konusu bölge Afete Maruz Bölge ilan edilmiştir.

105

2

A. J. J.

4. AFET DURUMU:

Dereboğazı Mahallesi Yenioba Mevkiinde Mülga Afet İşleri Afet İşleri Genel Müdürlüğü tarafından 19.09.1996 günü yapılan incelemede 6 konutun heyelan afetine maruz olduğu tespit edilerek, 18.10.1996 tarihli rapor hazırlanmıştır. Raporla heyelan olayının 6 konutu etkilediği, olayın bu haliyle genel hayata etkisiz olduğu, afetzedelerin kendi imkânlarıyla konutlarını başka bir alana nakletmeleri gerektiği belirtilmiş, rapor eki haritadaki alanın "Afete Maruz Bölge" ilan edilmesinin uygun olacağı ifade edilmiştir. Söz konusu rapora istinaden 13.02.1997 tarih ve 1719 sayılı Genel Hayata Etkisizlik Oluru alınmış, rapor eki krokide sınırları verilen alan, 20.08.1997 tarih ve 97/9895 sayılı Bakanlar Kurulu Kararı Afete Maruz Bölge ilan edilmiştir.

Dereboğazı Mahallesinde 21.09.2018 günü, afete maruz bölgelerin sayısallaştırılması çalışması kapsamında yapılan inceleme ile 18.10.1996 tarihli raporda belirtilen ve 20.08.1997 tarih ve 97/9895 sayılı Bakanlar Kurulu Kararı ile Afete Maruz Bölge ilan edilen alan sayısal hale getirilmiştir.

Etüt yapılan 21.09.2018 günü itibarıyla afete maruz bölge içerisindeki konutların 6'sının da ayakta ve kullanılıyor olduğu, afet bölgesi içerisinde sonradan yapılan 2 konut bulunduğu tespit edilmiştir. Afet Bölgesi içerisindeki konutlarının güncel durumu aşağıdaki gibidir. (Şahıs isimlerinin önündeki numaralar haritadaki numaralardır.)

- **Yıkılmayan ve kullanılan konutlar:** 1- Fahri GÖZÜBÜYÜK, 2- Mehmet GÖZÜBÜYÜK, 3-Süleyman GÖZÜBÜYÜK, 4- Veli GÖZÜBÜYÜK, 5- Hacı KIRICI, 6- Durdu GÖZÜBÜYÜK

- **Sonradan inşa edilen konutlar:** 7- Durdu GÜL 8- Yaşar AKGÜL.



20.08.1997 tarih ve 97/9895 sayılı Bakanlar Kurulu Kararıyla Afete Maruz Bölge ilan edilen alandaki konutların Google Earth görüntüsü

(Handwritten signatures and numbers)

5. SONUÇ VE ÖNERİLER:

Valiliğimizce (İl Afet ve Acil Durum Müdürlüğü) Dereboğazı Mahallesinde 21.09.2018 günü yapılan incelemede;

- Mülga Afet İşleri Genel Müdürlüğü tarafından hazırlanan 18.10.1996 günlü raporda heyelan afetine maruz olduğu belirtilen, rapor eki krokide sınırları verilen ve 20.08.1997 tarih ve 97/9895 sayılı "Afete Maruz Bölge" kararı bulunan alanın kroki halindeki sınırları sayısal hale getirilmiştir.
- 18.10.1996 günlü raporda sınırları belirtilen "Afete Maruz Bölge" içerisindeki 6 konut halen ayakta ve kullanılmaktadır. Ayrıca Afete Maruz Bölge içerisinde sonradan yapılan 2 konut bulunmaktadır.
- Afete Maruz Bölge içerisinde sonradan inşa edilen konutlar için 7269 Sayılı Kanun kapsamında yapılacak işlem bulunmamaktadır.
- Heyelan afeti nedeniyle "Afete Maruz Bölge" ilan edilen alanda heyelan tehlikesi halen devam etmektedir.
- İlimiz, Onikişubat İlçesi(Eski Merkez İlçe) Dereboğazı Mahallesi(Eski Dereboğazı Köyü) Yenioba Mevkiinde(Eski Yenioba Mahallesi), 18.10.1996 tarihli jeolojik etüt raporuna istinaden, 20.08.1997 tarih ve 97/9895 sayılı Bakanlar Kurulu Kararı ile "Afete Maruz Bölge" ilan edilen alanın belirtilen kararname kapsamından çıkarılarak, rapor eki haritada sınırları belirtilen alan için yeniden "Afete Maruz Bölge" kararı alınması gerekmektedir.


Taylan ÖZTÜRK
Jeoloji Mühendisi


Salim GÜNEY
Harita Mühendisi


Ahmet SEZEN
Jeoloji Mühendisi

T.C. KAHRAMANMARAŞ VALİLİĞİ İL AFET ve ACİL DURUM MÜDÜRLÜĞÜ			
ADI SOYADI - ÜNVANI		TARİH	İMZA
İNCELEME ve TASVİP	Mustafa KEBELİ İyileştirme Şube Müdürü	24./10/2018	
TASDİK OLUNUR 24./10/2018  Aysun ESKALEN İL Afet ve Acil Durum Müdür V.			

EKLER:

- 1- Afete Maruz Bölge Haritası
- 2- 18.10.1996 Tarihli Rapor
- 3- 20.08.1997 tarih ve 97/9895 Sayılı Bakanlar Kurulu Kararnamesi


DEREBOĞAZI MAHALLESİ AFETE MARUZ BÖLGE HARİTASI

İLİ : K.MARAŞ
İLÇESİ : ONİKİŞUBAT
MAHALLE : DEREBOĞAZI
MEVKİİ : YENİOBA
PAFTA : M37-D-24-B-3-C
M37-D-25-A-4-D



AMB SINIR KOORDİNATLARI ITRF-3 DERECE

NoktaNo	Y	X
YB1	561868.720	4155245.227
YB2	561918.249	4155228.205
YB3	562003.375	4155124.925
YB4	561982.004	4155084.176
YB5	561860.809	4155194.975
YB6	561842.440	4155201.217
YB7	561847.355	4155215.348



1906



BAYINDIRLIK VE İSKAN BAKANLIĞI
AFET İŞLERİ GENEL MÜDÜRLÜĞÜ
AFET ETÜD VE HASAR TESPİT DAİ.BŞK.
JEOLJİK ETÜD VE İZLEME ŞUBE MÜDÜRLÜĞÜ

AFETİN TÜRÜ : HEYELAN
ETÜD TARİHİ : 19/09/1996
RAPOR TARİHİ : 18/10/1996
ETÜDÜ YAPAN : Ferhat TAŞÇI

İLİ : KAHRAMANMARAŞ
İLÇESİ : MERKEZ
KÖYÜ : DEREBOĞAZI
MAH : YENİOBA MAH.

GENEL HANE : 450
GENEL NÜFUS : 5700

JEOLJİK ETÜD RAPORU

AMAÇ:

KAHRAMANMARAŞ İli, MERKEZ İlçeye bağlı DEREBOĞAZI köyü, YENİOBA mahallesindeki heyelan olayının, Valiliğinin (Bayındırlık ve İskan Müdürlüğü) 06/06/1996 gün ve 1092 sayılı yazısı ekindeki rapor gereği yerinde incelenmesi.

ÖNCEKİ ÇALIŞMALAR:

Köyde ilk etüd 12/09/1969 günü yapılmış ve 23/09/1969 günlü jeolojik etüd raporunda Koz deresi vadisindeki heyelandan 23 konutun etkilendiği ve nakillerinin gerektiği belirtilmiştir. 12/09/1969 günlü düzenlenen yerseçimi protokolü ile KÜTLOĞZU MEVKİİ yeni yerleşim yeri olarak saptanmıştır.

İkinci inceleme 12/09/1983 günü yapılmış ve sonucunda 16/09/1983 günlü tarama etüd raporu hazırlanmıştır. Bu raporda heyelanın aktivitesini yitirerek duraylı hale geldiği dolayısıyla nakil işlemine gerek kalmadığı vurgulanmıştır. Ayrıca olası gelişmelere karşı köy kontrol etüdüleri programına alınması istenmiştir. Yeni yerleşim yeri ile ilgili olarak alınan 16. madde olurunun iptali ve 22 konut için etkisizlik oluru alınması istenmiştir.

Köydeki son inceleme 22/07/1995 tarihinde yapılmış ve 03/08/1995 tarihli raporda Koz deresi vadisindeki heyelanın aktivitesini yitirdiği ve duraylı hale geldiği, ancak köyün jeolojik ve topoğrafik yapısının heyelanın yeniden aktif hale gelmesine uygunluğu nedeniyle köyün Bakanlığımız kontrol etüdüleri programında kalması istenmiştir.

JEOLJİK DURUM:

Köy ve çevresinde altta siluriyen-devoniyen yaşlı şistler, üstte yer yer orta Miyosen kalkerleri yer alır. Heyelanın bulunduğu Koz deresi vadisinde ise yamaç molozu hakim durumdadır.

AFET DURUMU:

DEREBOĞAZI köyü, YENİOBA mahallesinde yapılan incelemede Cerence Tepesinin batı yamacında su deposunun alt kısmında gerilim çatlakları ve yer yer yarılmalar tesbit edilmiştir. Yüksek topoğrafik eğime sahip alanda, muhtemel heyelan riskine maruz durumda altı konut belirlenmiştir.

f

./...

(T)

Bu konutlar;

<u>ADI-SOYADI</u>	<u>BABA ADI</u>
1- Fahri GÖZÜBÜYÜK	Süleyman
2- Mehmet GÖZÜBÜYÜK	Süleyman
3- Süleyman GÖZÜBÜYÜK	Hüseyin
4- Veli GÖZÜBÜYÜK	Süleyman
5- Hacı KIRICI	-
6- Durdu GÖZÜBÜYÜK	Hüseyin

Bu konutlar güvenli bir alana nakledilmelidirler. Olay bu durumyla genel hayata etkisiz bulunmakta olup, bu 6 konut sahiplerince nakledilmelidir.

Su deposundan zemine su sızması olup olmadığı araştırılmalı, su deposundan zemine su sızması engellenmelidir.

SONUÇ VE ÖNERİLER:

KAHRAMANMARAŞ İli MERKEZ İlçeye bağlı DEREBOĞAZI köyü, YENİOBA mahallesindeki inceleme sonucu muhtemel heyelan riskine maruz 6 konut belirtilmiştir.

- Bu konutlar güvenli bir alana nakledilmelidirler.

- Olay bu durumyla genel hayata etkisiz bulunmaktadır. Bu 6 konut için etkisizlik oluru alınmalıdır. Konut sahipleri konutlarını kendi imkanları ile nakletmelidirler.

- Ekli krokide belirlenen alan için "afete maruz bölge" (yapı ve ikamete yasaklanmış afet bölgesi) kararı alınmalıdır.

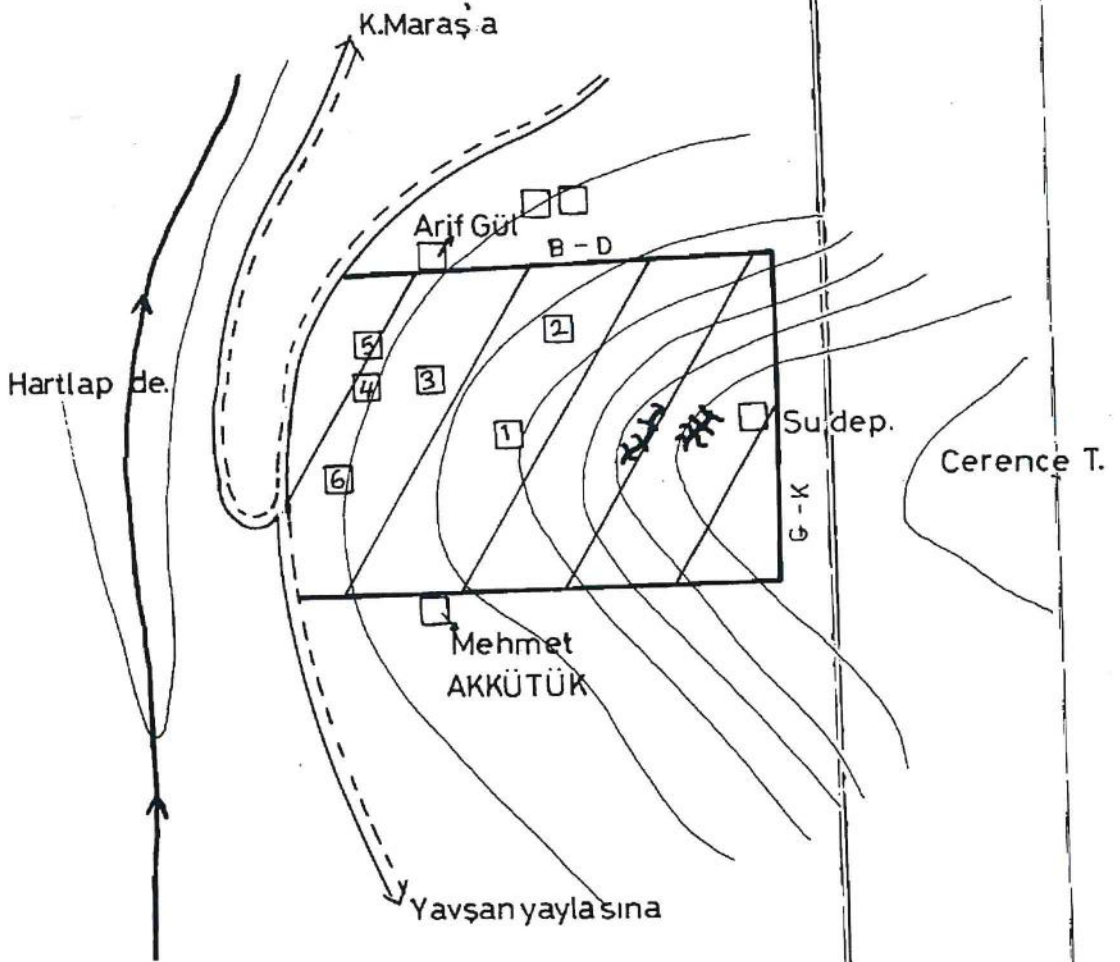
Ferhat Taşçı
Ferhat TAŞÇI
Jeo.Müh.


AFET İŞLERİ GENEL MÜDÜRLÜĞÜ	
T A S V İ P	TASDİK OLUNUR
31/1/1997	31/1/1997
BARBAROS İLDIR JEOLOJİK ETÜD ve İZLEME ŞUBE MD.	Selçuk İNÇİOĞLU Afet Etkisi ve Hasar Tesbit Daire Başkanı

İL : K.MARAS.....
İLÇE : MERKEZ.....
KÖY : DEREBOĞAZI
Mahalle : YENİOBA.....

MUHTEMEL HEYELANLI ALAN
KROKİSİ

K



 AFETE MARUZ BÖLGE
(Yapı ve ikamete yasaklanmış afet bölgesi)

ONAY	T.C. BAYINDIRLIK ve İSKÂN BAKANLIĞI Afet İşleri Genel Müdürlüğü Afet Etüd ve Hasar Tesbit Dai. Bşk.
20.1.1997 Hilmi ÖZKOCU Afet Etüd ve Hasar Tesbit Dairesel Başkanı	HAZIRLAYAN F. TAŞCI
	ÇİZEN A. Beyhan KALAKOĞULLU
	TARİH .15.1.1997.

1906

T

T.C.
BAŞBAKANLIK
KANUNLAR ve KARARLAR
GENEL MÜDÜRLÜĞÜ

BAKANLAR KURULU KARARI

97/ 9895

Eki liste ve krokilerde belirtilen yerleşim yerlerinde bulunan alanların, çeşitli afetler sebebiyle "afete maruz bölge" olarak tanımlanması; Bayındırlık ve İskan Bakanlığı'nın 29/5/1997, 12/8/1997 tarihli ve 7107, 11317 sayılı yazıları üzerine, 7269 sayılı Kanunun değişik 2 nci maddesine göre, Bakanlar Kurulu'nca 20/ 8 /1997 tarihinde kararlaştırılmıştır.


Eki

SÜLEYMAN DEMİREL
CUMHURBAŞKANI

MESUT YILMAZ
BAŞBAKAN

B. ECEVİT Devlet Bak. ve Başb. Yrd.	İ. SEZGİN Milli Sav. Bak. ve Başb. Yrd.	G. TANER Devlet Bakanı	H. ÖZKAN Devlet Bakanı
Y. SEÇKİNER Devlet Bakanı	İ. SAYGIN Devlet Bakanı	Prof. Dr. H. S. TÜRK Devlet Bakanı	Prof. Dr. S. YILDIRIM Devlet Bakanı
R. SERDAROĞLU Devlet Bakanı	M. GÜRDERE Devlet Bakanı	Prof. Dr. S. GÜREL Devlet Bakanı	Prof. Dr. A. ANDIÇAN Devlet Bakanı
Dr. İ. ÇELEBİ Devlet Bakanı	M. YILMAZ Devlet Bakanı	R. ŞAHİN Devlet Bakanı	B. KARA Devlet Bakanı
C. KAVAK Devlet Bakanı	E. AŞIK Devlet Bakanı	R. K. YÖCELEN Devlet Bakanı	H. GEMİCİ Devlet Bakanı
M. BATALLI Devlet Bakanı	O. SUNGURLU Adalet Bakanı	M. BAŞEŞGİOĞLU İçişleri Bakanı	İ. CEM Dışişleri Bakanı
Z. TEMİZEL Maliye Bakanı	H. ULUĞBAY Milli Eğitim Bakanı	Y. TOPÇU Bayındırlık ve İskan Bakanı	H. İ. ÖZSOY Sağlık Bakanı
N. MENZİR Ulaştırma Bakanı	M. TAŞAR Tarım ve Köylüleri Bakanı	Prof. Dr. N. ÇAĞAN Çalışma ve Sos. Güv. Bakanı	Y. EREZ Sanayi ve Ticaret Bakanı
M.C. ERSÖMER Enerji ve Tabii Kayn. Bakanı	İ. TALAY Kültür Bakanı	İ. GÖRDAN Turizm Bakanı	TARANOĞLU Orman Bakanı
Dr. İ. AYKUT Çevre Bakanı			

Dosya No.



ASLI GİBİDİR

